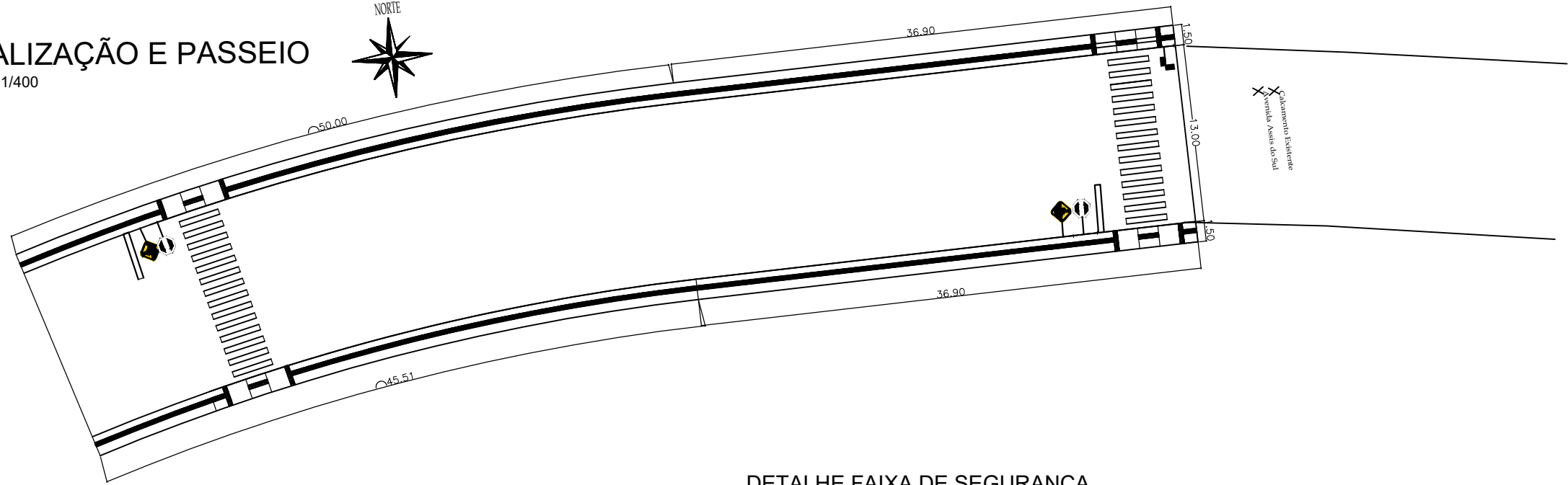
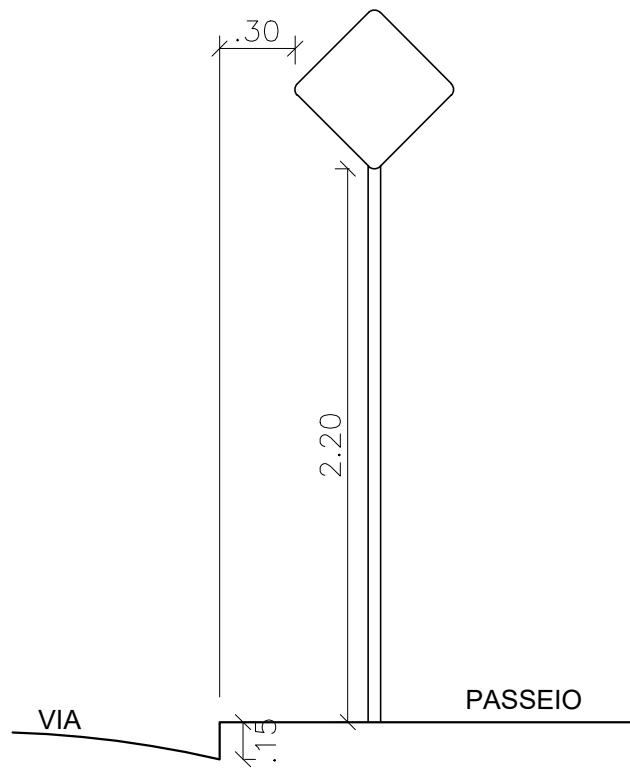


# SINALIZAÇÃO E PASSEIO

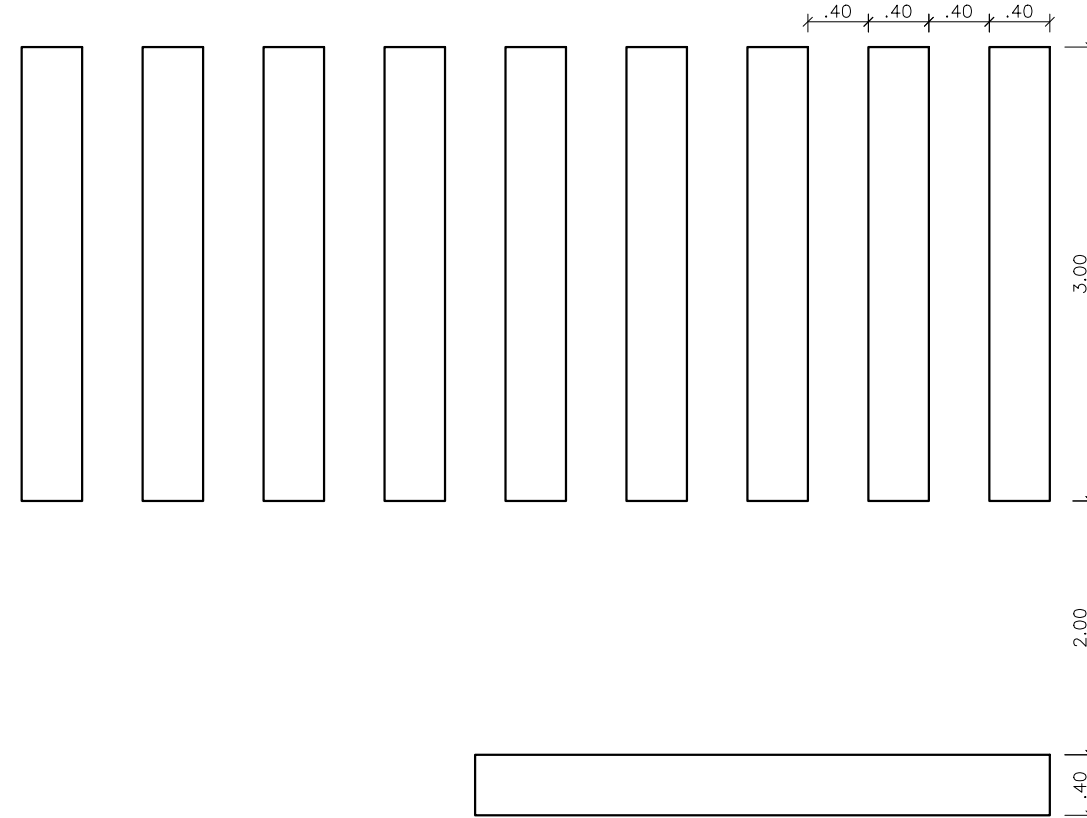
Escala: 1/400



DETALHE PLACAS DE SINALIZAÇÃO  
Escala 1:30



DETALHE FAIXA DE SEGURANÇA  
Escala 1:50



## SINALIZAÇÃO VERTICAL

ITEM	QUANT.	DESCRIÇÃO
1	2 UNID.	Placa R.1 - Placa de Pare
2	2 UNID.	Placa A.32b - Faixa de Segurança
3	2 UNID.	Placa nomenclatura de ruas
4	33,6 M <sup>2</sup>	Pintura Acrílica - Faixas de Segurança

## PREFEITURA MUNICIPAL DE FONTOURA XAVIER

PROJETO:  
TÍTULO:  
PAVIMENTAÇÃO DE VIAS URBANAS

TIPO:  
SINALIZAÇÃO

RESPONSÁVEL TÉCNICO:

PROPRIETÁRIO / RESPONSÁVEL:

LOCAL: LOCAL:  
AVENIDA ASSIS DO SUL

ÁREA: 1.354,48m<sup>2</sup>

NATÁLIA CATTO DARTORA  
CREA RS 216.784

ESTADO:  
RS

MUNICÍPIO:  
FONTOURA XAVIER

DATA:  
DEZEMBRO/2018

ESCALA:  
INDICADA

PRANCHA:

04