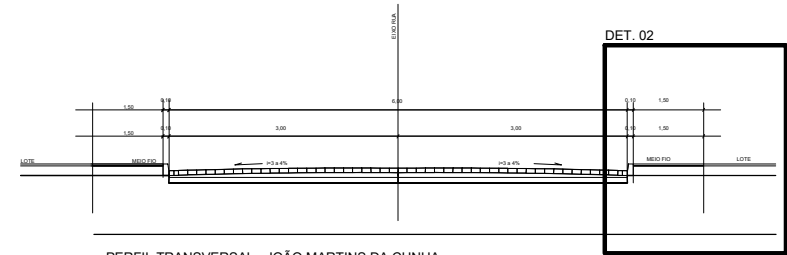
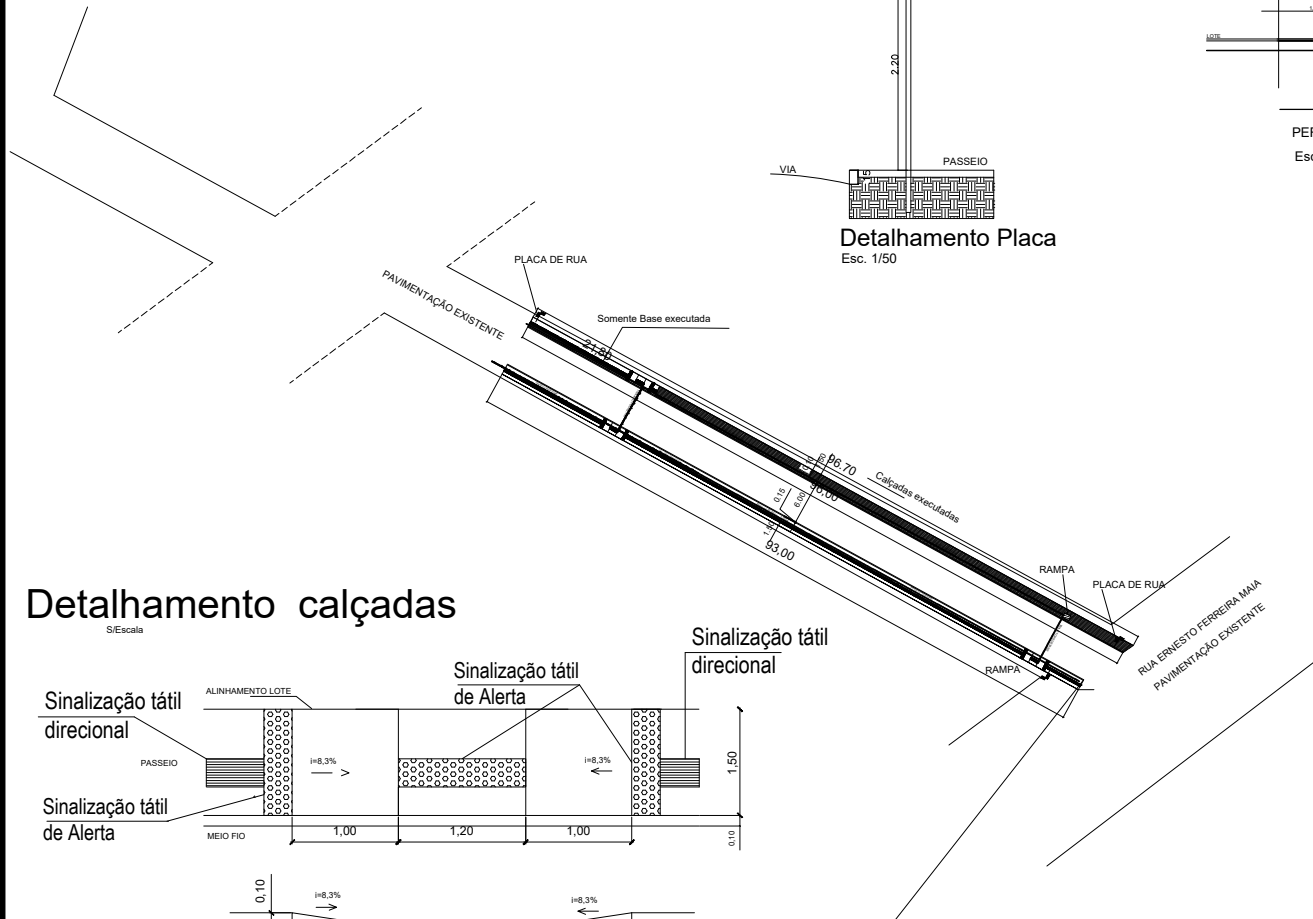


# Planta Baixa

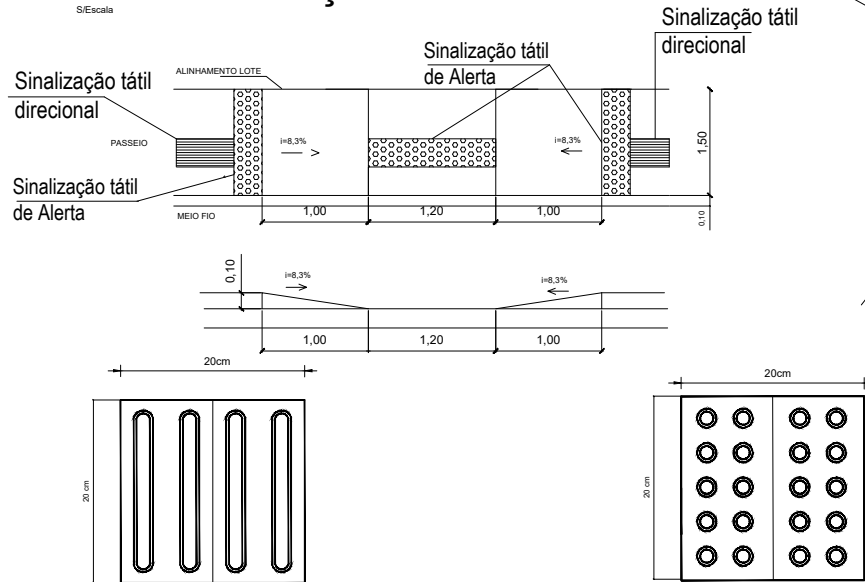
S/Escala



PERFIL TRANSVERSAL - JOÃO MARTINS DA CUNHA  
Esc. 1/50

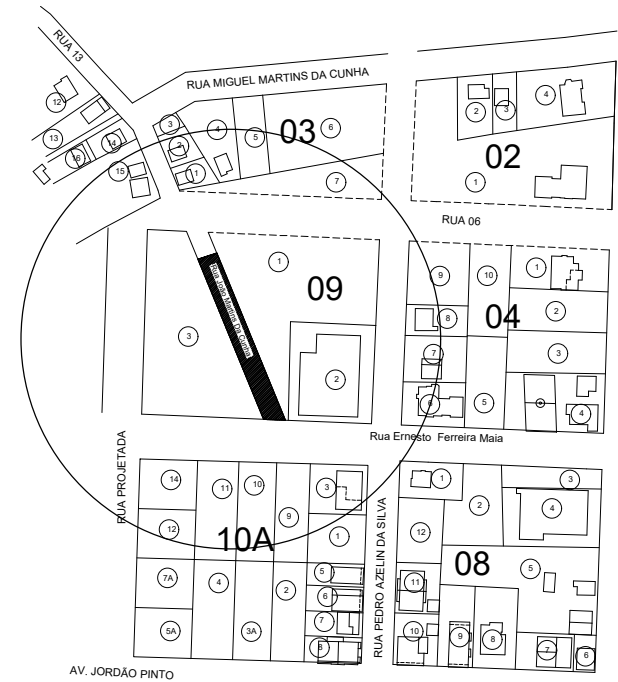
## Detalhamento calçadas

S/Escala



**Sinalização Tátil Direcional - Modulação do Piso**  
SEM ESCALA (Fonte: ABNT NBR 9050:2015)

**Sinalização Tátil de Alerta - Modulação do Piso**  
SEM ESCALA (Fonte: ABNT NBR 9050:2015)



## Planta Situação e localização

S/Escala

PREFEITURA MUNICIPAL DE FONTOURA XAVIER /RS		ESTADO:	RS
		MUNICÍPIO:	FONTOURA XAVIER
PROJETO:	PROJETO EXECUTIVO DE ENGENHARIA Calçadas	TÍTULO:	PROJETO GEOMÉTRICO, situação e localização, Acessibilidade
RESPONSÁVEL TÉCNICO:	Natália Catto Barbosa Engenheira CREA/RS 216.784	PROPRIETÁRIO:	José Flávio Godoy da Rosa Prefeito Municipal
		LOCAL:	RUA JOÃO MARTINS DA CUNHA
		TRECHO:	
		ÁREA:	172,20m <sup>2</sup>
		ESCALA:	s/escala
		PRANCHA:	01/01
		DATA:	Setembro 2019